





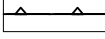








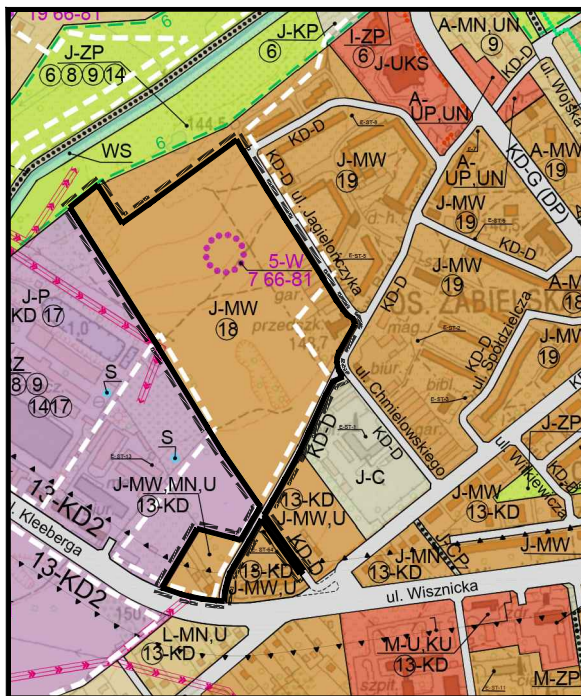
LEGENDA DO RYSUNKU ZMIANY PLANU

	GRANICA OBSZARU OBJĘTEGO ZMIANĄ PLANU
	LINIE ROZGRANICZAJĄCE TERENY O RÓŻNYM PRZEZNACZENIU ORAZ O RÓŻNYCH ZASADACH ZAGOSPODAROWANIA
	TERENY ZABUDOWY MIESZKANIOWEJ WIELORODZINNEJ
	TERENY ZABUDOWY MIESZKANIOWEJ WIELORODZINNEJ ORAZ USŁUGOWEJ
	TERENY DRÓG PUBLICZNYCH (ULIC MIEJSKICH - DOJAZDOWYCH)
	TERENY CIĄGÓW PIESZYCH
	LINIA ZABUDOWY - NIEPRZEKACZALNA
	STREFA OCHRONY ARCHEOLOGICZNEJ STANOWISK ARCHEOLOGICZNYCH WG EWIDENCJI STANOWISK (NR-NR)






STREFY FUNKCJONALNE, STRATEGICZNE:

	STRATEGICZNA STREFA AGLOMERACJI MIEJSKIEJ
	STREFA UCIAŻLIWOŚCI - PRZEWIDYWANY ZASIĘG PRZEKROCZEŃ STANDARDÓW JAKOŚCI ŚRODOWISKA - PONADLOKALNYCH TRAS KOMUNIKACYJNYCH (DROGI KRAJOWEJ NR 63)
	STREFA REWITALIZACJI
	13-KD(50) GRANICA STREFY UCIAŻLIWOŚCI (PRZEWIDYWANEGO ZASIĘGU PRZEKROCZEŃ STANDARDÓW JAKOŚCI ŚRODOWISKA) DROGI KRAJOWEJ NR 63 O ZASIĘGU 50 M OD KRAWĘDZI JEZDNI
	13-KD(70) GRANICA STREFY UCIAŻLIWOŚCI (PRZEWIDYWANEGO ZASIĘGU PRZEKROCZEŃ STANDARDÓW JAKOŚCI ŚRODOWISKA) DROGI KRAJOWEJ NR 63 O ZASIĘGU 70 M OD KRAWĘDZI JEZDNI

WYRYS ZE STUDIUM UWARUNKOWAŃ I KIERUNKÓW ZAGOSPODAROWANIA PRZESTRZENNEGO MIASTA RADZYŃ PODLASKI



LEGENDA DO WYRYSU ZE STUDIUM

	GRANICA OBSZARU OPRACOWANIA
	TERENY OBJĘTE ZMIANĄ PLANU
	TERENY ZABUDOWY MIESZKANIOWEJ WIELORODZINNEJ
	TERENY ZABUDOWY MIESZKANIOWEJ WIELORODZINNEJ, ZABUDOWY MIESZKANIOWEJ JEDNORODZINNEJ ORAZ USŁUGOWEJ
	TERENY DRÓG PUBLICZNYCH - DOJAZDOWYCH

ZAŁĄCZNIK NR 1/1

do Uchwały Nr
 Rady Miasta Radzyń Podlaski
 z dnia