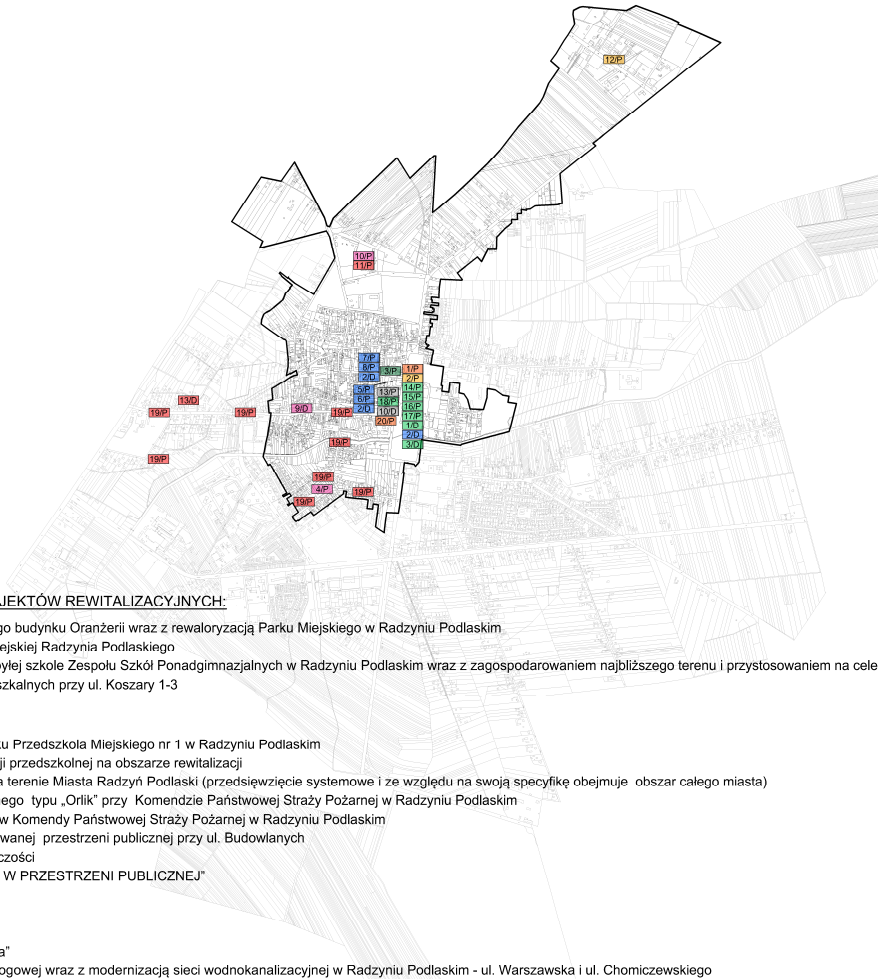
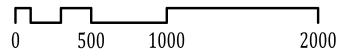


Załącznik nr 1 Mapa zawierająca podstawowe kierunki zmian funkcjonalno - przestrzennych obszaru rewitalizacji

MIASTA RADZYŃ PODLASKI

SKALA 1:5000












LISTA PODSTAWOWYCH PROJEKTÓW REWITALIZACYJNYCH:

- 1/P Rewitalizacja zdegradowanego budynku Oranżerii wraz z rewaloryzacją Parku Miejskiego w Radzynie Podlaskim
- 2/P Zielona Strefa Aktywności Miejskiej Radzyna Podlaskiego
- 3/P Modernizacja budynków po byłej szkole Zespołu Szkół Ponadgimnazjalnych w Radzynie Podlaskim wraz z zagospodarowaniem najbliższego terenu i przystosowaniem na cele kulturalne i turystyczne
- 4/P Rewitalizacja budynków mieszkalnych przy ul. Koszary 1-3
- 5/P „Jedynka od Nowa”
- 6/P „ROZWIŃC SZKRYDŁA”
- 7/P Przebudowa i remont budynku Przedszkola Miejskiego nr 1 w Radzynie Podlaskim
- 8/P Podniesienie jakości edukacji przedszkolnej na obszarze rewitalizacji
- 9/P Rozwój usług społecznych na terenie Miasta Radzyń Podlaski (przedsięwzięcie systemowe i ze względu na swoją specyfikę obejmuje obszar całego miasta)
- 10/P Budowa boiska wielofunkcyjnego typu „Orlik” przy Komendzie Państwowej Straży Pożarnej w Radzynie Podlaskim
- 11/P Termomodernizacja budynków Komendy Państwowej Straży Pożarnej w Radzynie Podlaskim
- 12/P Zagospodarowanie zdegradowanej przestrzeni publicznej przy ul. Budowlanych
- 13/P Radzyński Targ Przedsiębiorczości
- 14/P „POZA PUDEŁKIEM. TEATR W PRZESTRZENI PUBLICZNEJ”
- 15/P Warsztaty Twórcze
- 16/P Aktywizacja ludzi młodych
- 17/P Aktywizacja seniorów
- 18/P „Sąsiedzka Retro Potażówka”
- 19/P Przebudowa infrastruktury drogowej wraz z modernizacją sieci wodnokanalizacyjnej w Radzynie Podlaskim - ul. Warszawska i ul. Chomiczewskiego
- 20/P Wykonanie prac budowlano-konserwatorskich oraz dokumentacji projektowej dotyczącej odtworzenia kompozycji wnętrza w zakresie posiadki kościoła Pw. Sw. Trójcy w Radzynie Podlaskim

LISTA DOPUSZCZALNYCH PRZEDSIĘWZIĘĆ REWITALIZACYJNYCH:

- 1/D Z tradycją w przyszłość - zintegrowane działania na rzecz pielęgnowania i kultywowania dziedzictwa lokalnego
- 2/D Zintegrowane działania w zakresie podniesienia świadomości zdrowotnej i ekologicznej mieszkańców oraz integracji międzypokoleniowej
- 3/D „Aktywna wspólnota lokalna źródłem rozwoju”
- 4/D Rozwój ekonomii społecznej na terenie Miasta Radzyń Podlaski (projekt ma charakter koncepcyjny)
- 5/D Kontynuacja programu usuwania azbestu (przedsięwzięcie systemowe i ze względu na swoją specyfikę obejmuje obszar całego miasta)
- 6/D Program ograniczania niskiej emisji w sektorze mieszkaniowym na terenie Miasta Radzyń Podlaski (przedsięwzięcie systemowe i ze względu na swoją specyfikę obejmuje obszar całego miasta)
- 7/D Poprawa efektywności energetycznej sektora publicznego na terenie Miasta Radzyń Podlaski (przedsięwzięcie systemowe; na ten moment nie ma możliwości wykazania konkretnych lokalizacji w obszarze rewitalizacji)
- 8/D Zwiększanie wykorzystania odnawialnych źródeł energii na terenie Miasta Radzyń Podlaski (przedsięwzięcie systemowe i ze względu na swoją specyfikę obejmuje obszar całego miasta)
- 9/D BEZPIECZNY E-PORTAL
- 10/D „Radzyński Jarmark Bożonarodzeniowy”
- 11/D RADZYŃ PODLASKI „ODNOWA” (przedsięwzięcie ma charakter koncepcji)
- 12/D Rozwój interwencyjnych usług wparcia (przedsięwzięcie ma charakter koncepcji)
- 13/D Wykonanie wiat garażowych

RODZAJE PROJEKTÓW REWITALIZOWANYCH:

-  Rewitalizacja przestrzeni publicznej w celu przywrócenia pierwotnych funkcji kulturalnych, społecznych, turystyczno-rekreacyjnych
-  Rewitalizacja zdegradowanych budynków z przeznaczeniem na cele społeczne, edukacyjne, kulturalne, turystyczne, gospodarcze
-  Poprawa warunków zamieszkiwania na obszarze rewitalizacji
-  Rozwój usług kulturalnych, społecznych i integrujących społeczność
-  Rozwój przedsiębiorczości
-  Poprawa infrastruktury technicznej wpływającej na poprawę jakości życia mieszkańców
-  Włączenie społeczne i zawodowe mieszkańców
-  Zapewnienie możliwości wszechstronnego rozwoju mieszkańców
-  Rewitalizacja obiektów zabytkowych

ŹRÓDŁO MAPY: MAPA ZASADNICZA MIASTA RADZYŃ PODLASKI